








ÚZEMNĚ ANALYTICKÉ PODKLADY ORP LITOMĚŘICE 2020







B4 - problémový výkres - LEGENDA

Problémy určené k řešení v ÚPD

-  Vzájemná nenávaznost skladebných prvků ÚSES vymezených v ÚP, ÚPO
-  Vedení vysokotlakého plynovodu přes zastavěné území obce
-  Silnice I. nebo II. třídy úrovně křížuje železniční trať
-  Zastavěné území/zastavitelné plochy obce se nachází v území s vysokým povodňovým rizikem
-  Území s velkou krajinnou nebo urbanistickou hodnotou
-  Nevyužitý rekreační potenciál jezera Chmelař
-  Nesoulad katastrální mapy a výkresů územního plánu v důsledku obnovy katastrálního operátu

Vzhledem k tomu, že problémy "Cestní síť v krajině – zajištění prostupnosti" a "Nedostatečně podmíněné rozhodování o změnách v území" se týkají celého území ORP, považuje pořizovatel za neúčelné je ve výkresu explicitně zobrazovat.

Podkladové vrstvy

-  dálnice
-  silnice I. třídy
-  silnice II. třídy
-  silnice III. třídy
-  železniční trať celostátní
-  železniční trať regionální
-  vodní tok
-  vodní nádrž
-  vodní tok
-  ÚSES, LBK - místní (lokální) biokoridor
-  ÚSES, NBC - nadregionální biocentrum
-  ÚSES, NBK - nadregionální biokoridor
-  ÚSES, RBC - regionální biocentrum
-  ÚSES, RBK - regionální biokoridor
-  ÚSES, LBC - místní (lokální) biocentrum
-  ÚSES, LBK - místní (lokální) biokoridor
-  Oblast s vysokým povodňovým rizikem
-  I. zóna CHKO
-  II. zóna CHKO
-  III. zóna CHKO
-  hranice zastavěného území obce
-  plocha lesa
-  hranice obce
-  hranice katastru