







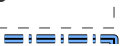
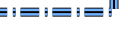
ÚZEMNĚ ANALYTICKÉ PODKLADY ORP LITOMĚŘICE 2020

B2 - výkres limitů využití území - LEGENDA 2/2




















Hygiena životního prostředí

-  zdroj znečištění REZZO 1 - 3
-  specifické skládkové hospodářství - sběrný dvůr
-  jaderné zařízení
-  zařiz. ve skup. A nebo B s umístěnými neb. látkami
-  vymezené zóny havarijního plánování

Specifická ochrana území

-  objekt důležitý pro obranu státu (OBS)
-  OP objektu důležitého pro obranu státu
-  ochranné pásmo geotermálních vrtů








Přírodní limity

-  památný strom
-  ÚSES, LBK - místní (lokální) biokoridor
-  ÚSES, NBC - nadregionální biocentrum
-  ÚSES, NBK - nadregionální biokoridor
-  ÚSES, RBC - regionální biocentrum
-  ÚSES, RBK - regionální biokoridor
-  ÚSES, LBC - místní (lokální) biocentrum
-  ÚSES, LBK - místní (lokální) biokoridor
-  NPR, PR, NPP, PP
-  OP památného stromu, NPR, NPP, PR, PP
-  I. zóna CHKO
-  II. zóna CHKO
-  III. zóna CHKO
-  IV. zóna CHKO
-  přírodní park
-  lokality Ramsarské úmluvy
-  Natura 2000 - evropsky významná lokalita
-  plocha lesa
-  plocha při okraji lesa s podmíněným využíváním




Kulturní památky

-  nemovitá kulturní památka
-  nemovitá národní kulturní památka
-  městská památková rezervace
-  vesnická památková rezervace
-  vesnická památková zóna
-  OP národní kulturní památky
-  OP kulturní památky
-  OP památkové rezervace
-  archeologické naleziště

Vodní režim

-  vodní tok
-  vodní tok
-  vodní nádrž
-  CHOPAV - chráněná oblast přirozené akumulace vod
-  aktivní zóna záplavového území
-  Záplavové území (periodicita v indexu)
-  území zvláštní povodně pod vodním dílem

Podkladové vrstvy

-  hranice obce
-  hranice katastru
-  hranice zastavěného území obce