








LITOMĚŘICE

ÚZEMNÍ PLÁN, ZMĚNA Č. 4



Legenda

-  hranice řešeného území
-  nadregionální biokoridor (NRBK, dle ZÚR ÚK)
-  regionální biocentrum (RBC, dle ZÚR ÚK)
-  zpřesněný NRBK s vloženými lokálními biocentry
-  záměry dopravní infrastruktury (C-E61 - železniční trať 072, ŽD1 dle ZÚR ÚK)
-  zpřesněné koridory dopravní infrastruktury (silniční doprava - PK7, PK8, bIII-00815)
-  plochy řešené změnou č. 4 ÚP Litoměřice

Architekti Černí | urbanistický ateliér

ČERNÍ

OBJEDNATEL Město Litoměřice

PROJEKTANT Mgr. Ing. arch. Zdeněk Černý

MÍSTO Litoměřice, Pokratice

VYPRACOVAL Ing. arch. Hana Černá

AKCE **ÚZEMNÍ PLÁN LITOMĚŘICE**
Změna č. 4

ČÁST odůvodnění

VÝKRES

DATUM duben 2026

0.2

OBSAH **Výkres širších vztahů**

MĚŘÍTKO 1 : 50 000

PARE 1 2 3 4