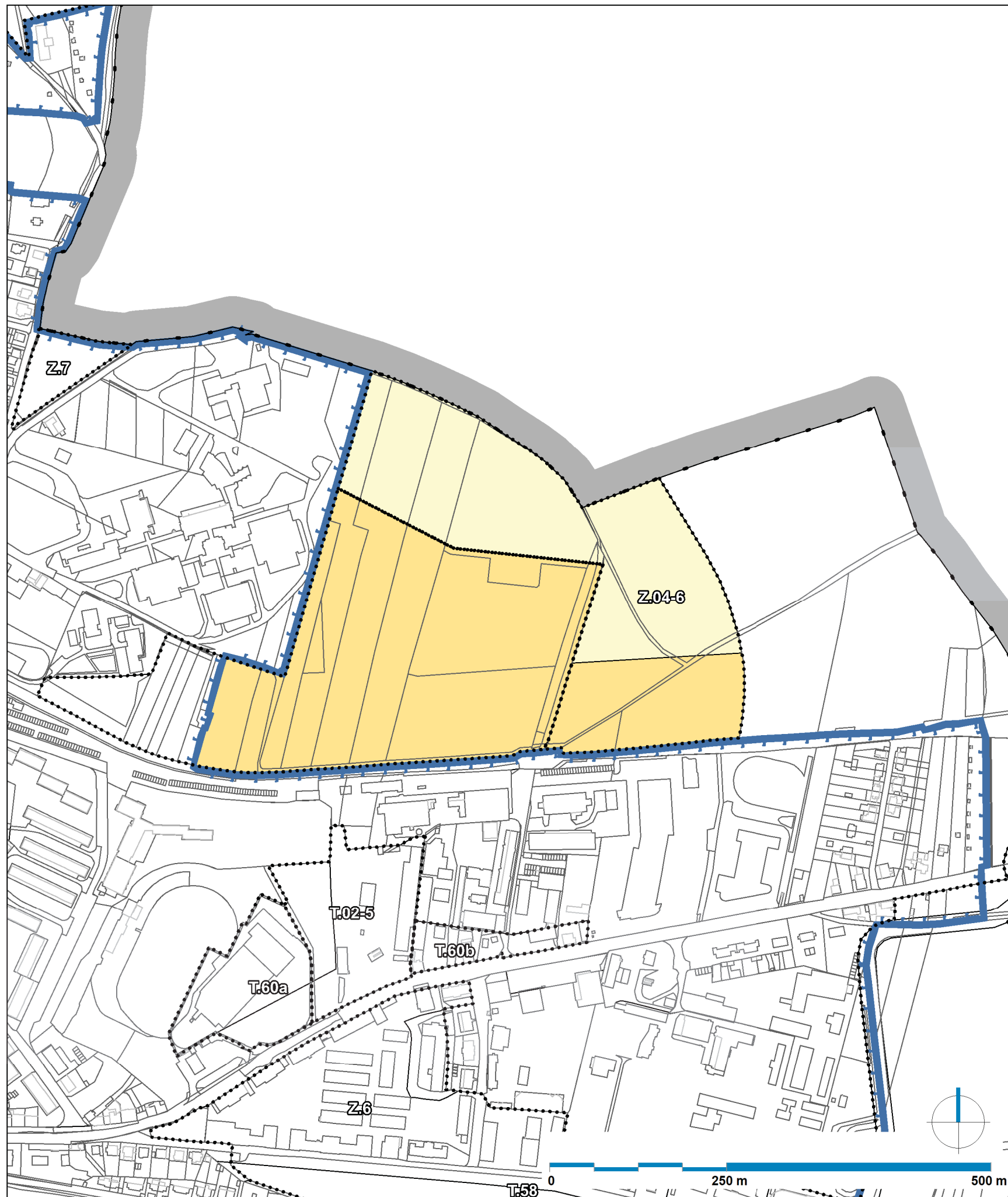

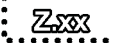




LITOMĚŘICE

ÚZEMNÍ PLÁN, ZMĚNA Č. 4



Legenda

-  hranice řešeného území
-  plochy změn
-  1. etapa (pořadí změn v území)
-  2. etapa (pořadí změn v území)

Architekti Černí | urbanistický ateliér

ČERNÍ

OBJEDNATEL Město Litoměřice

PROJEKTANT Mgr. Ing. arch. Zdeněk Černý

MÍSTO Litoměřice, Pokratice

VYPRACOVAL Ing. arch. Hana Černá

AKCE **ÚZEMNÍ PLÁN LITOMĚŘICE**
Změna č. 4

ČÁST návrh

VÝKRES

DATUM duben 2026

4

OBSAH **Výkres pořadí změn v území**

MĚŘITKO 1 : 5 000

PÁRE 1 2 3 4