
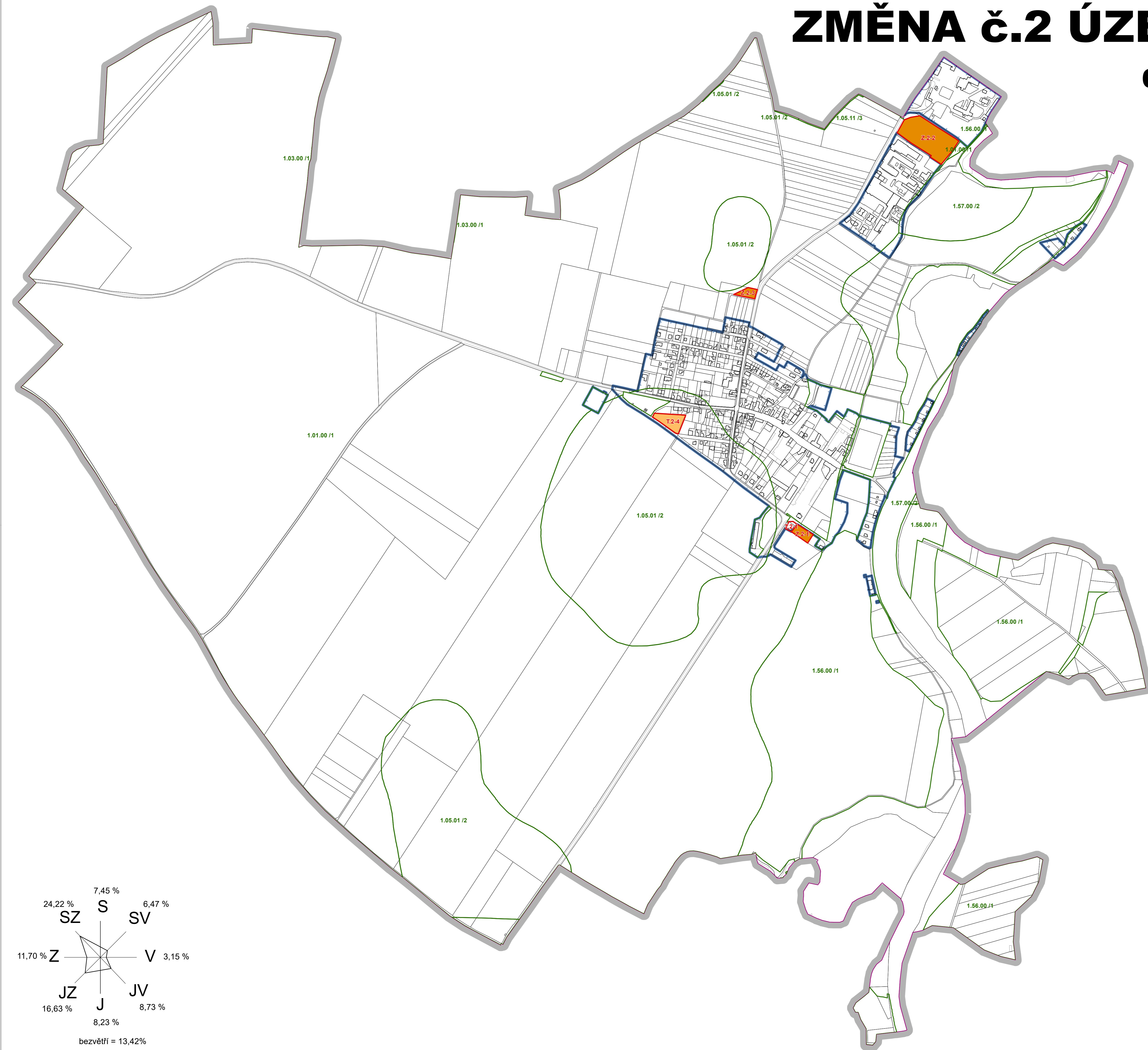


# ZMĚNA č.2 ÚZEMNÍHO PLÁNU BRŇANY

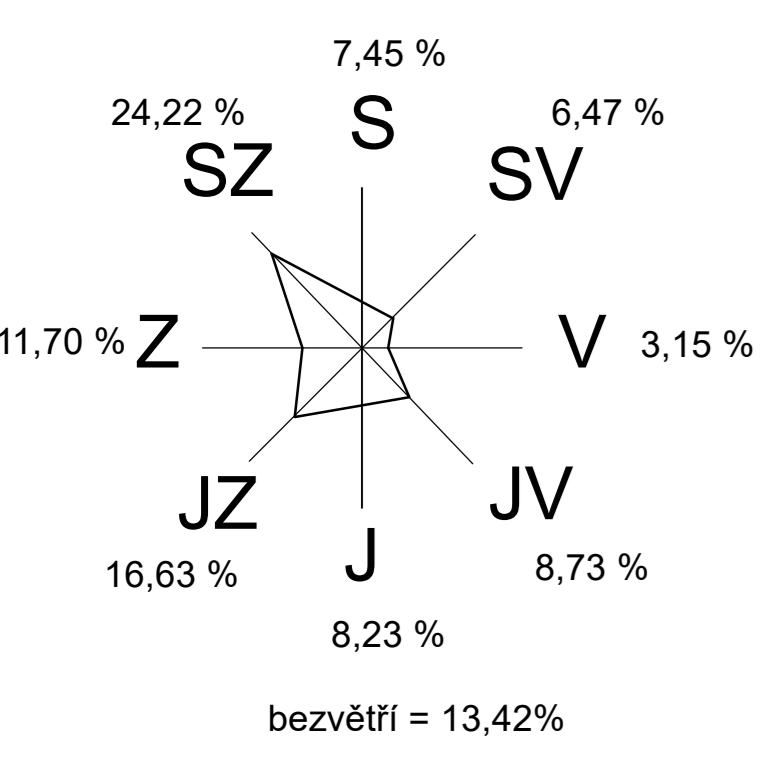


## 6. VÝKRES PŘEDPOKLÁDANÝCH ZÁBORŮ PŮDNÍHO FONDU 1 : 5 000



### LEGENDA

STAV	NÁVRH
HRANICE ŘEŠENÉHO ÚZEMÍ	
HRANICE KATASTRÁLNÍCH ÚZEMÍ	
HRANICE ZASTAVĚNÉHO ÚZEMÍ K 28.2.2026	
HRANICE ZÁBORU ZPF	
HRANICE A KÓD BPEJ	
CÍSLA ZÁBORŮ ZPF	
I. TRÍDA OCHRANY ZPF	
II. TRÍDA OCHRANY ZPF	



**Záznam o účinnosti**

a) označení orgánu, který Změnu č.2 ÚP Brňany vydal:  
Zastupitelstvo obce Brňany

b) datum nabytí účinnosti poslední změny č.2:

c) Jméno, příjmení, funkce a podpis oprávněné osoby pořizovatele:  
Bc. Ivana Pettingerová  
referent odboru územního rozvoje Městského úřadu Litoměřice  
otisk úředního razítka:

	ARCHITEKTURA	URBANISMUS	INTERIER	DESIGN	
	STUDIO KAPA NA PETYNCE 88, 169 00 PRAHA 6 IČO 16898401 BANKOVNÍ SPOJENÍ KB PRAHA		ING. ARCH. PETR VÁVRA EMAIL: PETAVAVRA@VOLNY.CZ TEL./FAX 224 322 053 Č.ÚČTU 681 943-011/0100		
ÚP BRŇANY - ZMĚNA č.2 POŘIZOVATEL: MěÚ LITOMĚŘICE MĚÚ, OÚ BRŇANY	VÝKRES: VÝKRES PŘEDPOKLÁDANÝCH ZÁBORŮ PŮDNÍHO FONDU	VEDOUcí PROJEKTANT: ING. ARCH. PETR VÁVRA SOPOUVĚDNÝ PROJEKTANT: ING. JAN DŘEVÍKOVSKÝ	MĚŘITKO: 1 : 5 000	DATUM: ÚNOR 2026	CÍSELNÝ VÝKRESU: <b>6</b>