
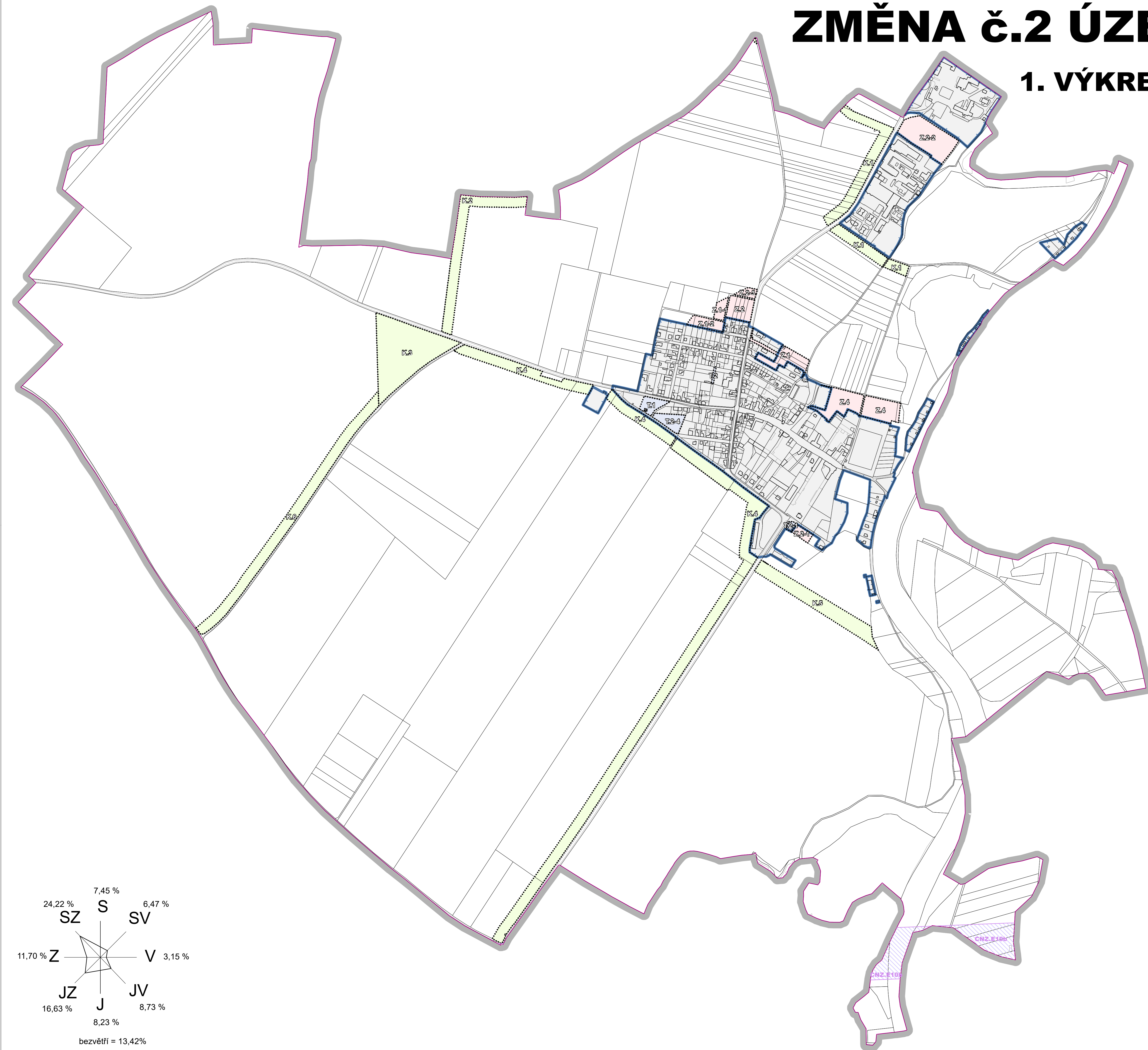


ZMĚNA č.2 ÚZEMNÍHO PLÁNU BRŇANY

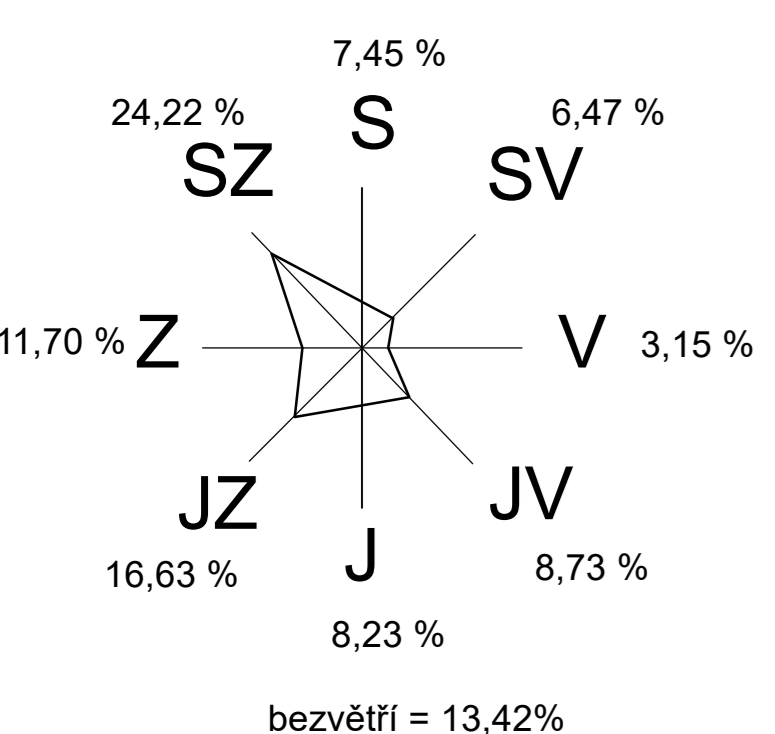


1. VÝKRES ZÁKLADNÍHO ČLENĚNÍ ÚZEMÍ 1 : 5000



LEGENDA

- HRANICE ŘEŠENÉHO ÚZEMÍ
- HRANICE KATASTRÁLNÍCH ÚZEMÍ
- HRANICE ZASTAVĚNÉHO ÚZEMÍ K 28.2.2026
- ZASTAVITELNÁ PLOCHA
- TRANSFORMAČNÍ PLOCHA
- PLOCHA ZMĚN V KRAJINĚ
- KORIDOR E10B - ZDVOJENÍ STÁVAJÍCÍHO VEDENÍ ZVN 400 KV



- Záznam o účinnosti
- a) označení orgánu, který Změnu č.2 ÚP Brňany vydal: Zastupitelstvo obce Brňany
 - b) datum nabytí účinnosti poslední změny č.2:
 - c) Jméno, příjmení, funkce a podpis oprávněné osoby pořizovatele: Bc. Ivana Pettingerová referent odboru územního rozvoje Městského úřadu Litoměřice otisk úředního razítka:

	ARCHITEKTURA	URBANISMUS	INTERIER	DESIGN
	STUDIO KAPA NA PETYNCE 88, 169 00 PRAHA 6 IČO 16898401 BANKOVNÍ SPOJENÍ KB PRAHA			
PROJEKT: ÚP BRŇANY - ZMĚNA č.2	VÝKRES: VÝKRES ZÁKLADNÍHO ČLENĚNÍ ÚZEMÍ	VEDOUcí PROJEKTANT: ING. ARCH. PETR VÁVRA	CÍLOVÝ VÝKRES: ING. ARCH. PETR VÁVRA	
POŘIZOVATEL: MěÚ LITOMĚŘICE	MĚŘÍTKO: 1 : 5 000	ZODPOVĚDNÝ PROJEKTANT: ING. ARCH. PETR VÁVRA	DATUM: ÚNOR 2026	
MĚS. OÚ: BRŇANY				1